



**КОМИТЕТ ИМУЩЕСТВЕННЫХ ОТНОШЕНИЙ
АДМИНИСТРАЦИИ ПЕРМСКОГО МУНИЦИПАЛЬНОГО ОКРУГА**

РЕШЕНИЕ

о размещении объектов № 2332

Пермский край
Пермский округ

13.09.2023

Комитет имущественных отношений администрации Пермского муниципального округа разрешает Акционерному обществу «Газпром газораспределение Пермь» (ИНН 5902183841, ОГРН 2125902017723, почтовый адрес: 614000, г. Пермь, ул. Петропавловская, 43)

размещение объекта «газопровод давлением до 1,2 Мпа, для размещения которого не требуется разрешения на строительство»

на землях государственная собственность на которые не разграничена

на срок 1 год.

Местоположение: Пермский край, Пермский муниципальный округ, п. Лесоучасток 831, ул. Центральная, з/у 4а.

Приложение: схема предполагаемых к использованию земель или части земельного участка.

Особые условия использования:

1. При размещении объекта учесть параметры ширины проезда улично-дорожной сети, во избежание сужения полосы отвода дороги.
2. Получение разрешения на производство земляных работ.

Заместитель председателя комитета

(подпись, печать)

М.В. Королева



Схема предполагаемых к использованию земель или части земельного участка

Объект: Газопровод давлением до 1,2 Мпа, для размещения которого не требуется разрешения на строительство

Местоположение: Пермский край, с.п. Фроловское, п. Лесоучасток 831, ул. Центральная, з/у 4а

Площадь земель или части земельного участка, кв.м.: 1017

Категория земель: Земли населённых пунктов

Вид разрешенного использования:

Описание границ смежных землепользователей:

От точки н1 до точки н3 - земельный участок с кадастровым номером 59:32:1850001:198

От точки н3 до точки н4 - земельный участок с кадастровым номером 59:32:1850001:716

От точки н4 до точки н6 - земли общего пользования





От точки н6 до точки н9 - земельный участок с кадастровым номером 59:32:1850001:187


От точки н9 до точки н1 - земли общего пользования

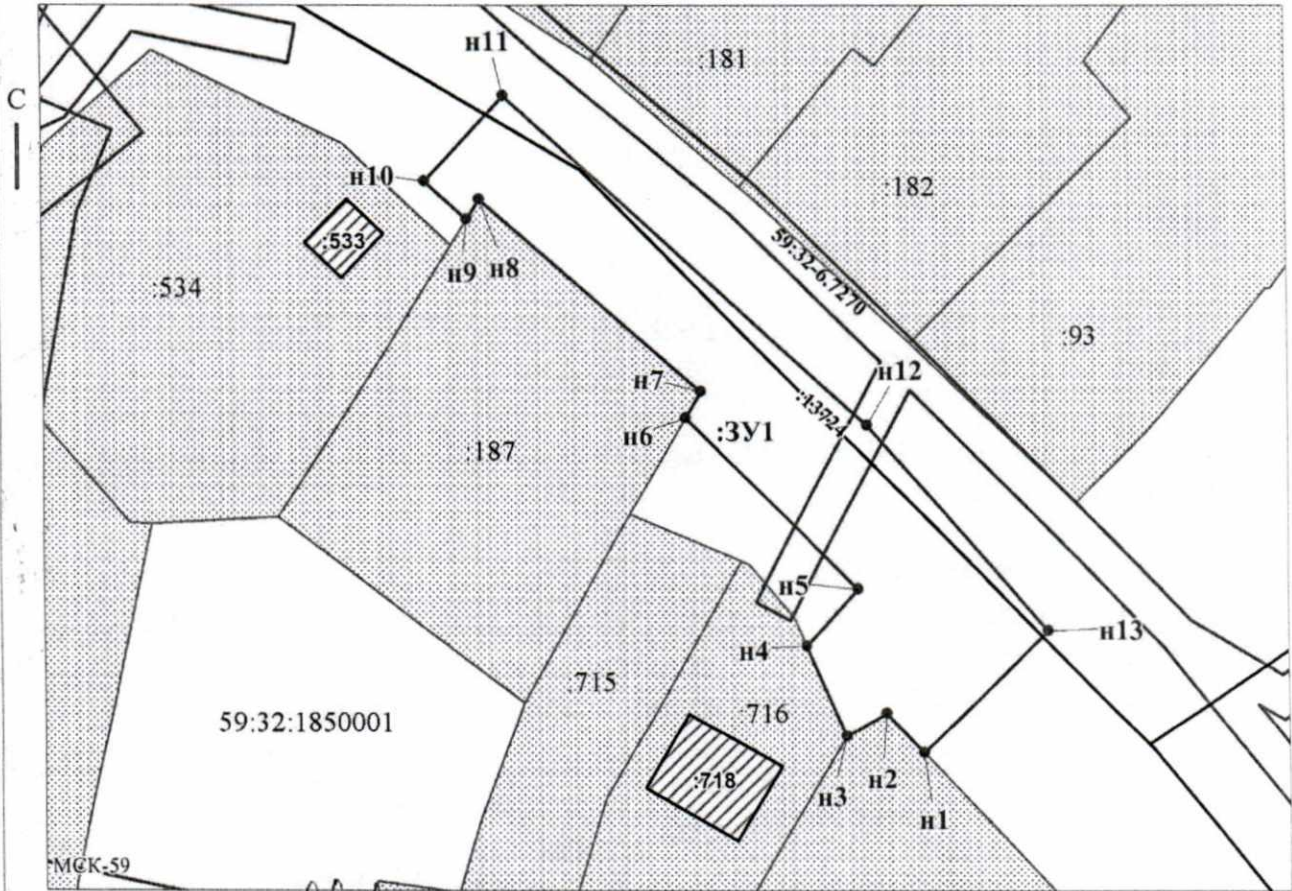
Каталог координат, м


№ точки границы	X	Y
н1	509967.13	2252127.35
н2	509971.30	2252123.47
н3	509968.87	2252119.31
н4	509978.30	2252115.22
н5	509984.09	2252120.63
н6	510002.04	2252102.77
н7	510004.79	2252104.36
н8	510024.72	2252081.59
н9	510022.63	2252080.26
н10	510026.60	2252075.92
н11	510035.58	2252084.10
н12	510001.23	2252121.62
н13	509979.90	2252140.30
н1	509967.13	2252127.35

Условные обозначения:

-  - предполагаемый участок земель, на которых планируется размещение объекта
-  :716 - границы и номер земельного участка, сведения о которых внесены в ЕГРН
-  :718 :13724 - границы и номер объекта капитального строительства, сведения о которых внесены в ЕГРН
-  - граница кадастрового квартала

-  59:32-6.727 - зоны с особыми условиями использования территории, сведения о которых внесены в ЕГРН
- :3У1 - обозначение запрашиваемого земельного участка
- н1 - характерная точка границ земель или части земельного участка
- 59:32:1850001 - номер кадастрового квартала



Заявитель:  / Пикужева Д.А.
 МП (подпись, расшифровка подписи)

Масштаб 1:500

(для юридических лиц и индивидуальных предпринимателей)